






IHRE REISE

Ostgrönland – Scoresbysund, Nordlicht





<p>Reisetermin</p> <p>30.08.2025 - 08.09.2025</p>	<p>Reisedauer</p> <p>10 Tage</p>	<p>Reederei / Schiff</p> <p>MS Ortelius / Oceanwide Expeditions</p>
---	----------------------------------	---



Doppelkabine mit Bullauge

	<p>Doppelbelegung</p> <p></p> <p>€ 4.850</p> <p>pro Person</p>	<p>Einzelbelegung</p> <p></p> <p>€ 8.245</p> <p>pro Person</p>	<p>Gemeinschaftsbelegung</p> <p></p> <p>€ 4.850</p> <p>pro Person</p>
---	--	--	---

Doppelkabine mit Fenster

	<p>Doppelbelegung</p> <p></p> <p>€ 5.250</p> <p>pro Person</p>	<p>Einzelbelegung</p> <p></p> <p>€ 8.925</p> <p>pro Person</p>	<p>Gemeinschaftsbelegung</p> <p></p> <p>€ 5.250</p> <p>pro Person</p>
---	--	--	---

Doppelkabine Deluxe

	<p>Doppelbelegung</p> <p></p> <p>Nicht verfügbar</p>	<p>Einzelbelegung</p> <p></p> <p>Nicht verfügbar</p>	<p>Gemeinschaftsbelegung</p> <p></p> <p>Nicht verfügbar</p>
---	---	---	--

Dreibettkabine mit Bullauge



Dreibettbelegung


 Nicht verfügbar

Gemeinschaftsbelegung


 Nicht verfügbar

Vierbettkabine mit Bullauge




Vierbettbelegung


 Nicht verfügbar


Gemeinschaftsbelegung


€ 3.350
 pro Person


Superior Kabine

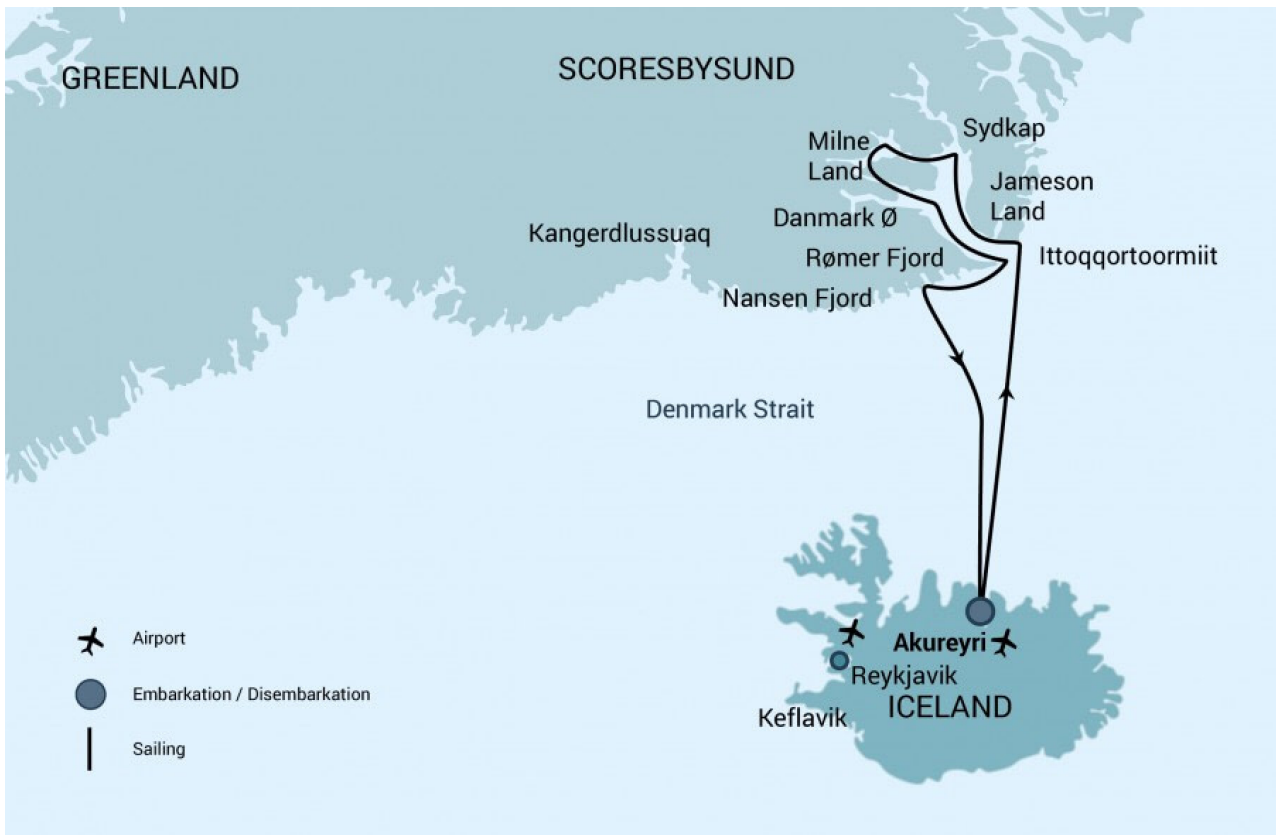


Doppelbelegung


 Nicht verfügbar

Einzelbelegung


 Nicht verfügbar



Lange Wanderungen

Lange Wanderungen sind für Gruppen von Passagieren, die von zwei bewaffneten Guides und einem Zodiac begleitet werden, das vorausfährt, um entlang der Küste nach Eisbären Ausschau zu halten. Passagiere, die an dieser Aktivität teilnehmen, sollten bereit und in der Lage sein, mindestens 15 km in unwegsamem Gelände zu wandern, das Küsten, Tundra, niedrige Hügel und Flussüberquerungen umfasst. Die Wanderungen werden von Anfang bis Ende etwa sechs Stunden dauern, Pausen inbegriffen. Wir werden in einem bescheidenen Tempo wandern und kein alpines Terrain durchqueren. Passagiere, die nicht an langen Wanderungen teilnehmen, landen morgens am Startpunkt der Wanderung an und fahren dann zum Endpunkt der langen Wanderung, wo sie am Nachmittag ein zweites Mal anlegen.

Tag 1

Ihre Reise beginnt am Morgen, wo Sie auf Anfrage mit einem gecharterten Bus (T) vom Bushaltestelle Harpa Concert Hall and Conference Center in Austurbakki, Reykjavik (dem Treffpunkt) zum Schiff in Akureyri (dem Einschiffungsort) fahren können. Sie kommen am Nachmittag nach einer sechsstündigen Fahrt durch Nordisland an.

BITTE BEACHTEN SIE: Dieser Transfer (T) muss im Voraus gebucht und bezahlt werden. Am frühen Abend verlässt das Schiff den Hafen von Akureyri und fährt nach Norden in Richtung Dänemarkstraße.

Tag 2

Auf der Fahrt nach Norden werden Sie wahrscheinlich Eissturmvögel, Dreizehenmöwen, Basstöpel und Trottellummen sehen. Dann überqueren Sie den Polarkreis und sehen möglicherweise Wale. Gegen Abend kommen die ersten Eisberge in Sicht, wenn Sie sich der ostgrönländischen Küste bei Brewster nähern.

Tag 3

Heute erreichen Sie den Scoresby Sund und segeln entlang des vergletscherten Volquart Boons Kyst. Sie können auch eine Zodiacfahrt entlang einer der Gletscherfronten unternehmen und die Basaltsäulen und Eisformationen von Vikingebugt besuchen.

Am Nachmittag wollen wir an der Ostküste von Milne Land vorbei segeln, zwischen einer Vielzahl von riesigen Eisbergen. Wenn wir auch in Charcot Havn anlanden können, werden wir einen Spaziergang zum Charcot-Gletscher machen. Anschließend fahren wir weiter nach Bjørneør und segeln in den Øfjord.

Tag 4 Das Ziel ist eine Zodiacfahrt in der Nähe von Sorte Ø, umgeben von Eisbergen. Ihr strenges Blau-Weiß steht in starkem Kontrast zu den Sedimenthängen in der Nähe. Für den Nachmittag ist eine Fahrt durch den nördlichen Teil des Røde Fjords und in den Harefjord geplant, mit der Möglichkeit, Moschusochsen und warmes Herbstlaub zu sehen.

Tag 5 Am Morgen treffen Sie auf kolossale Eisberge, einige über 100 Meter hoch und mehr als einen Kilometer lang. Die meisten von ihnen sind auf Grund gelaufen, da der Fjord nur etwa 400 Meter tief ist (1.312 Fuß). Anschließend landen Sie in der Nähe von Sydkap, von wo aus Sie einen schönen Blick auf Hall Bredning haben und mit etwas Glück Polarhasen sehen können.

Die heutige lange Wanderung führt von Sydkap nach Nordøstbugt (12 km, 7,5 Meilen nordöstlich), wo der von Holger Dankses Briller kommende Fluss ins Meer mündet. Wir planen, am Ufer entlang nach Süden bis Satakajik zu wandern und dabei Walwirbel und die Überreste der Sommerhäuser von Thule zu sehen. Passagiere, die nicht an der langen Wanderung teilnehmen, werden sich uns an diesem Ort für den zweiten Ausflug des Tages anschließen.

Tag 6 Heute landen Sie in der Tundra auf Liverpool Land, im Hurry Inlet. Am Nachmittag halten Sie in Ittoqqortoormiit, der mit etwa fünfhundert Einwohnern größten Siedlung im Scoresby Sund.

Im Postamt können Sie Briefmarken für Ihre Postkarten kaufen oder einfach nur herumschlendern, um die Schlittenhunde und die getrockneten Felle von Robben und Moschusochsen zu sehen. Am Nachmittag segeln Sie in Richtung Süden, vorbei an den malerischen Landschaften der Blossville-Küste.

Tag 7 Die Insel Stewart Ø ist eine wichtige Jagdstation für die Bewohner von Scoresby Sund und ein gutes Gebiet, um Eisbären, Narwale und die schönen Überreste der Thule-Häuser zu beobachten.

Tag 8 Der Turner Sund und der Römer Fjord bieten Ihnen die Möglichkeit, weit ins Landesinnere zu segeln, da sie keine Gletscherfront an der Spitze haben und nicht mit Eis verstopft sind. Hier haben Sie vielleicht die Gelegenheit, Narwale zu beobachten.

Tag 9 An einem Seetag haben Sie die Möglichkeit, Wale und Seevögel zu beobachten - und nachts die magischen Nordlichter.

Tag 10 Jedes Abenteuer, egal wie groß, muss irgendwann zu Ende gehen. Sie gehen in Akureyri von Bord, von wo Sie mit einem Bus (T) nach Reykjavik (Bushaltestelle Harpa Concert Hall and Conference Center in Austurbakki) gebracht werden. Die Erinnerungen an diese Reise werden Sie überall dorthin begleiten, wo sich Ihr nächstes Abenteuer befindet.

Im Preis inbegriffen

- Schiffsreise und Übernachtungen an Bord des gebuchten Schiffes gemäß der publizierten Reiseroute.
- Alle Mahlzeiten einschließlich Snacks, Kaffee und Tee während der gesamten Reise an Bord des Schiffes.
- Alle Landausflüge und Aktivitäten während der gesamten Reise inkl. Zodiac-Exkursionen.
- Fachkundige Vorträge und Führung eines internationalen Expeditionsteams an Bord und an Land.
- Kostenlose Nutzung von Gummistiefel und Schneeschuhen.
- Hin- und Retour Sammeltransfers und Gepäckabfertigung zwischen Flughafen, Hotels und Schiffen (gilt nur für Gruppenflüge von und nach Longyearbyen).
- Alle sonstigen Steuern und Hafengebühren rundum das Schiffsprogramm.
- AECO Gebühren und staatlichen Steuern.
- Umfangreiche Reiseunterlagen (Boarding Pass, Reiseinformationen).

Nicht im Preis inbegriffen

- Flüge, egal ob Linien- oder Charterflüge.
- Landarrangements vor und nach der Schiffsreise (z.B. Hotelübernachtungen an Land).
- Pass- und Visakosten.
- Reiseversicherungen
- Ein- und Abreisesteuern.
- Mahlzeiten an Land.
- Reisegepäck, Annullierung und persönliche Versicherung (wird dringend empfohlen).
- Übergepäckgebühren und alle Serviceleistungen an Bord wie Wäscherei, Bar, Getränkekosten und Telekommunikationskosten.
- Trinkgeld am Ende der Reisen für das Service-Personal an Bord (Richtlinien auf Anfrage).
- persönliche Ausgaben (Einkäufe, optionale Ausflüge)
- sonstige im Programm nicht genannte Leistungen

Ihr Schiff

Ihr Schiff ist die "MS Ortelius". Ausführlich stellen wir Ihnen dieses Schiff auf unseren Schiffseiten vor. [Ausführliche Informationen zu diesem Schiff.](#)

Passagiere
108

Bordsprachen


Eisklasse
1A

Special
Helikopter

