

IHRE REISE

Im Kielwasser von Jean-Baptiste Charcot


Reisetermin
 28.12.2027 - 11.01.2028

Reisedauer
 15 Tage

Reederei / Schiff
 Le Commandant Charcot / Ponant



Prestige Kabine Deck 6




Doppelbelegung


€21,565
 pro Person

Einzelbelegung


€21,740
 pro Person

Prestige Kabine Deck 7




Doppelbelegung


€21,945
 pro Person

Einzelbelegung


€22,120
 pro Person

Prestige Kabine Deck 8



Doppelbelegung


€22,325
 pro Person

Einzelbelegung


€22,500
 pro Person

Deluxe Suite Deck 7



Doppelbelegung


€23.835
 pro Person

Einzelbelegung


€24.010
 pro Person

Deluxe Suite Deck 8




Doppelbelegung


€24.595
 pro Person

Einzelbelegung


€24.770
 pro Person

Prestige Suite Deck 7



Doppelbelegung


€31.015
 pro Person


Einzelbelegung


€31.190
 pro Person

Dreibettbelegung


€17.260
 pro Person

Prestige Suite Deck 8



Doppelbelegung


€31.965
 pro Person

Einzelbelegung


€32.140
 pro Person

Dreibettbelegung


€17.730
 pro Person

Grand Prestige Suite Deck 6



Doppelbelegung


€32.915
 pro Person

Einzelbelegung


€33.090
 pro Person

Privilege Suite Deck 8



Doppelbelegung


€34.805
 pro Person

Einzelbelegung


€34.980
 pro Person

Dreibettbelegung


€19.150
 pro Person

Le Commandant Charcot Suite Duplex



Doppelbelegung


€47.085
 pro Person

Einzelbelegung


€47.260
 pro Person

Dreibettbelegung


€25.290
 pro Person

Owner Suite



Doppelbelegung


€78.085
 pro Person


Einzelbelegung


€153.190
 pro Person

Dreibettbelegung


€40.790
 pro Person

Deluxe Suite Deck 6



Doppelbelegung

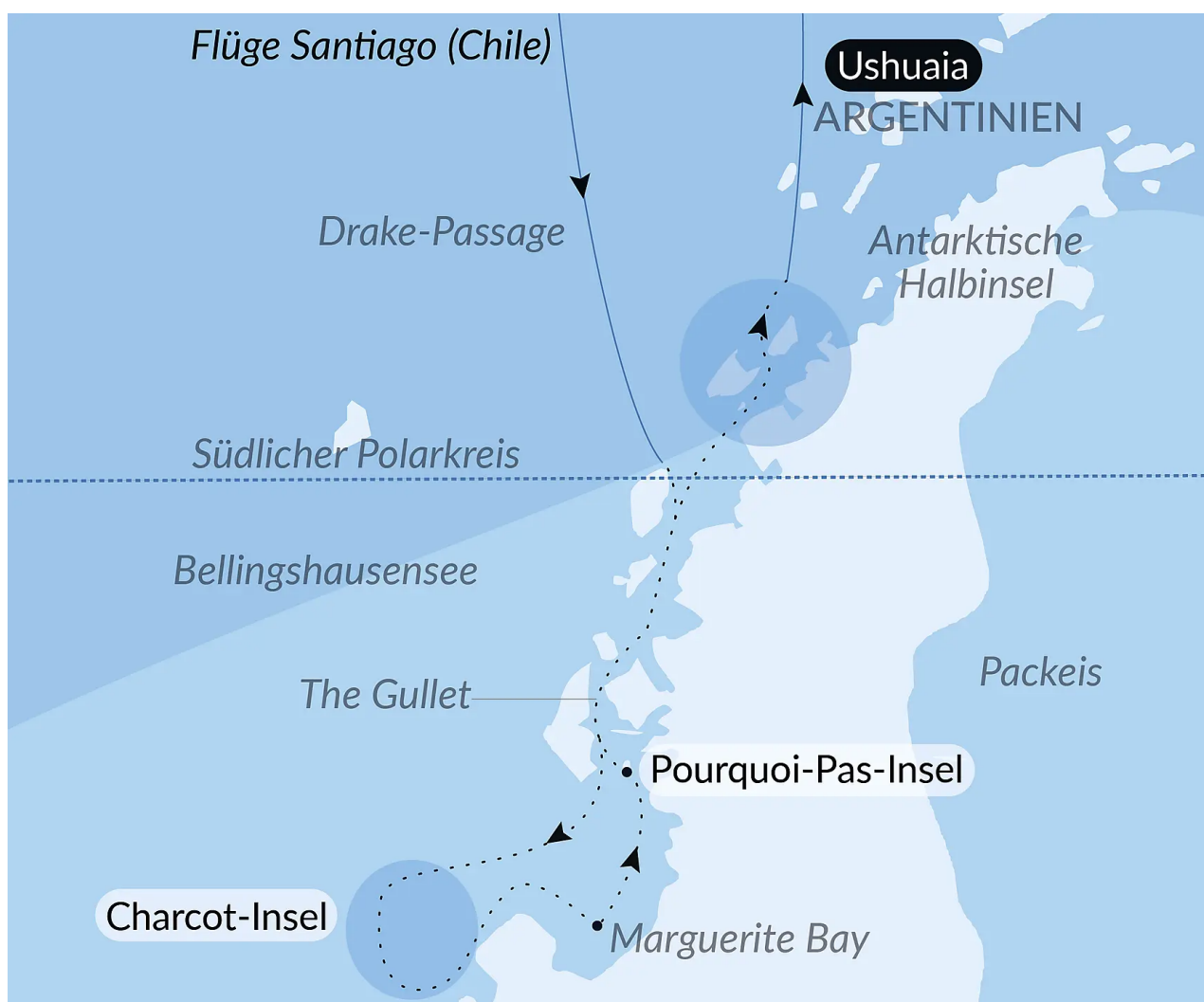


Nicht verfügbar

Einzelbelegung



Nicht verfügbar



28. Dec 27 -
Ushuaia

Die Hauptstadt der argentinischen Provinz Feuerland Ushuaia gilt als das Tor zur „weißen Kontinent“ und zum Südpol. Von den Argentinern „El fin del mundo“ genannt, liegt Ushuaia tatsächlich fast am Ende der Welt, eingebettet in den Schutz der Berge und umgeben von fruchtbaren Ebenen, bewohnt von zahlreichen Tierarten. In dieser außergewöhnlichen Lage, wo die Hänge der Anden direkt ins Meer hinabfallen, ist Ushuaia einer der faszinierendsten Orte der Welt, mit einem Namen, der den Beginn unvergleichlicher Reisen in kaum zugängliche Regionen verspricht.

29. Dec 27 >
30. Dec 27 -
Fahrt durch
die Drake-
Passage

Nutzen Sie die Tage in der Drake-Passage dazu, sich mit dem Schiff vertraut zu machen und Ihre Kenntnisse über die Antarktis zu vertiefen. Der Expeditionsleiter stellt Ihnen den Verhaltenskodex der IAATO vor, in dem Richtlinien für Landgänge festgelegt wurden, und erklärt Ihnen, wie die Ausfahrten mit dem Zodiac vor sich gehen. Vorträge über die Geschichte und die Fauna der Antarktis vermitteln Ihnen mehr über diese zauberhafte Region, in der jede Kreuzfahrt ein einmaliges Erlebnis ist. Erleben Sie außergewöhnliche Augenblicke der Navigation, bevor Sie auf den Außendecks mit den Naturführern Albatrosse, Kapsturmvögel und andere Seevögel am Himmel der Drake-Passage entdecken.

31. Dec 27 -
Überquerung
des südlichen
Polarkreises

Wenn die Witterungsbedingungen es zulassen, überqueren Sie den mythischen südlichen Polarkreis auf 66° 33' südlicher Breite. Diese Linie markiert die Grenze, ab der zur Sonnenwende im Dezember die Mitternachtssonne zu sehen ist. Jenseits dieses Kreises bleibt die Sonne mindestens einmal im Jahr mindestens 24 Stunden lang über dem Horizont. Ganz sicher wird das einmalige Erlebnis, diese Linie zu überqueren, ein unvergesslicher Höhepunkt Ihrer Reise in die Polarregion bleiben.

31. Dec 27 -
The Gullet

Die prächtigen Landschaften dieses schmalen Kanals zwischen der Adelaide-Insel und dem Grahamland ziehen alle Besucher auf dem Weg zur Marguerite Bay an. Wie Eispaläste spiegeln sich ihre makellos weißen Wände im gefrorenen Südpolarmeer wider, überall sind Eisberge und glitzernde Eisblöcke zu sehen. Jean-Baptiste Charcot entdeckte die Passage 1909 im Rahmen seiner Expedition und verzeichnete ihre Position. Im Jahr 1936 wurde sie während der britischen Expedition von John Rymill erforscht. In dieser märchenhaften Kulisse wurden bei der viermonatigen Antarktisexpedition von Philippe Cousteau zwischen 1972 und 1973 einige der ersten Unterwasseraufnahmen der Antarktis gedreht.

1. Jan 28 > 2.
Jan 28 -
Entdeckung
der Charcot-
Insel

Als er diese von Packeis umgebene Insel 1910 an Bord der *Pourquoi Pas?* während der Kartografierung der Alexander-I.-Insel entdeckte, kam Jean-Baptiste Charcot nicht näher als 40 Meilen an sie heran. Die Insel liegt in einem Gebiet mit häufigen Depressionen und ist regelmäßig mit Wolken bedeckt. Sie bleibt in vielerlei Hinsicht rätselhaft. Mit Ausnahme der Felsvorsprünge, die sich über etwa zehn Kilometer bis in den äußersten Nordwesten erstrecken, ist sie vollständig von Eis und steilen Klippen bedeckt. Das Schelfeis über dem Wilkins-Sund reißt seit Kurzem an seiner schmalsten Stelle auf und trennt die Insel offiziell von ihrer 50 km entfernt liegenden Nachbarin Alexander-I.-Insel ab. Nur wenige Menschen sind bislang auf dieser nahezu unberührten Insel gelandet. Ihre Gewässer ziehen zahlreiche Meeresvögel wie Sturmvögel, Antarktische Seeschwalben oder Raubmöwen an.

3. Jan 28 -
Bellingshausensee

Die Bellingshausensee, die sich vom Westen der Antarktischen Halbinsel bis zur Amundsensee erstreckt, wurde nach dem russischen Admiral und Entdecker benannt, der wahrscheinlich der erste war, der die Antarktis 1820 entdeckte. In der Bellingshausensee liegen zwei der größten Inseln der Antarktis, die Alexander-I.-Insel und die Thurston-Insel. Sie erkunden dieses Meer inmitten von Eisschollen, riesigen Blöcken aus Meereis und majestätischen Eisbergen. Das Ufer der Bellingshausensee ist auch für die riesigen Kaiserpinguin-Kolonien berühmt, die dort leben. Je nachdem, in welchem Monat des südlichen Sommers Sie reisen, können Sie junge Pinguine in verschiedenen Altersstufen beobachten.

4. Jan 28 - Auf
See an Bord
der Le
Commandant
Charcot

Erleben Sie magische Momente auf See mit der *Le Commandant Charcot*, dem ersten Polarforschungsschiff der Polar-Klasse PC2, das direkt ins Herz des Eises vordringen kann, in die Meere und Ozeane, die das Packeis für herkömmlich gebaute Passagierschiffe ganzjährig unzugänglich macht. An Bord der *Le Commandant Charcot* befinden sich eine ozeanographische Ausrüstung und Wissenschaftler, die von einem Expertengremium ausgewählt wurden. Nutzen Sie die Konferenzen und den Austausch an Bord mit diesen Spezialisten, um die Pole zu entdecken und Ihr Wissen darüber zu vertiefen, beteiligen Sie sich mit PONANT an der Weiterentwicklung der wissenschaftlichen Forschung und lassen Sie uns gemeinsam entdecken, was diese faszinierenden Destinationen uns noch zu enthüllen haben.

5. Jan 28 -
Marguerite
Bay

Ein Eisberg ist mächtiger als der andere, in intensivem Tiefblau bedecken sie die Marguerite Bay, eine der schönsten Regionen der Antarktis. Im Norden grenzt sie an die gebirgige Adelaide-Insel, im Süden an den George-VI-Sund und die Alexander-I.-Insel und im Osten an die Fallières-Küste. Charcot benannte sie während seiner Zweiten Antarktisexpedition zwischen 1908 und 1910 nach seiner Ehefrau. Im Jahr 1909 führte er während einer Kampagne im milderen Klima des Polarsommers eine bedeutende wissenschaftliche Mission durch und erforschte und kartierte diese Region. In der Bucht sind viele Wale und mit etwas Glück auch Seeleoparden und Adeliepinguine zu beobachten.

6. Jan 28 -
Pourquoi-Pas-
Insel

Die *Le Commandant Charcot* nähert sich den Ufern der Insel *Pourquoi Pas*, der *John Riddoch Rymill* in den Dreißigerjahren zu Ehren von *Jean-Baptiste Charcot* diesen Namen verlieh. *Pourquoi Pas?* war der Name des Schiffes, auf dem Charcot die Insel während seiner Zweiten Antarktisexpedition von 1908 bis 1910 entdeckte. Diese gebirgige Insel nördlich der *Marguerite Bay*, zwischen dem *Grahamland* und der *Adelaide-Insel*, ist 28 km lang und 14 km breit. Enge Fjorde und schneebedeckte Gebirge beherrschen das Landschaftsbild. In Begleitung Ihres Expeditionsteams landen Sie mit dem zodiac an und können an den felsigen Ufern vielleicht Adeliepinguine beobachten.

7. Jan 28 > 8.
Jan 28 -
Antarktische
Halbinsel

Lassen Sie sich von diesem einzigartigen Ort verblüffen. Die mythische Antarktische Halbinsel übt noch heute eine echte Faszination aus und verspricht ihren Besuchern unvergessliche Augenblicke. Während Ihres ganzen Abenteuers in dieser Kulisse aus Eis fahren Sie durch spektakuläre und subtile Nuancen von blau und weiß, umgeben von einer außergewöhnlichen Fauna. Pinguine, Buckelwale, Seehunde und Riesensturmvögel sind hier ebenso zu Hause wie See-Elefanten, Pelzrobber, Südliche Zergwale und Schwertwale. Vielleicht haben Sie während der Ausfahrten das Glück, diese Tiere zu beobachten und mit ihnen die extreme Schönheit dieser Orte zu teilen.

Jeden Tag bieten Ihnen der Kapitän und der Expeditionsleiter von den Eisbedingungen abhängige Anlandungen oder Ausfahrten mit dem zodiac, auf denen Sie den unendlichen Reichtum der Antarktischen Halbinsel entdecken. Gletscher, Packeis, Tafelberge, steil ins Wasser abfallende Berggipfel, vulkanische Strände, Forschungsstationen, zauberhafte Buchten oder auch Überreste der Walfangindustrie: Dies sind die vielen Gesichter dieser Region in gedämpfter Stille und einer unreal wirkenden Atmosphäre. So folgen Sie den Spuren von Jean-Baptiste Charcot, Adrien de Gerlache oder Sir Ernest Shackleton, bedeutende Erforscher der Antarktis, die sich Anfang des 19. Jahrhunderts aufmachten, diese entlegenen und unbewohnten Regionen zu erobern.

9. Jan 28 >

10. Jan 28 -

Fahrt durch

die Drake-

Passage

Sofern es

einen Ort, ein

Meer, eine

Passage gibt,

vor dem sich

Besucher,

Forscher und

gestandene

Seeleute

gleichermaßen

fürchten,

dann ist das

wohl die

Drakestraße.

Auf der Breite

der berühmt

berühmten

„Screaming

Fifties“

zwischen Kap

Hoorn und

den Südlichen

Shetlandinseln

bildet sie den

kürzesten

Weg zwischen

der Antarktis

und

Südamerika.

Der Weiße

Kontinent

will errungen

werden,

werden Ihnen

erfahrene

Antarktisreisende

sagen ... Kalte

Ströme

fließen vom

Südpol in

nördlicher

Richtung und

treffen hier

auf wärmere

äquatoriale

Wassermassen,

wodurch

ideale

Lebensbedingungen

für eine

vielfältige

Meeresfauna

entstehen.

Und wenn Sie

die Augen

heben, sehen

Sie am

Himmel

elegante
Albatrosse
und
Kapsturmvögel,
die sich in
den
tragenden
Winden um
das Schiff
herum
vergnügen.

11. Jan 28 -

Ushuaia

Die

Hauptstadt

der

argentinischen

Provinz

Feuerland

Ushuaia gilt

als das Tor

zur „weißen

Kontinent“

und zum

Südpol. Von

den

Argentiniern

“El fin del

mundo”

genannt, liegt

Ushuaia

tatsächlich

fast am Ende

der Welt,

eingebettet in

den Schutz

der Berge und

umgeben von

fruchtbaren

Ebenen,

bewohnt von

zahlreichen

Tierarten. In

dieser

außergewöhnlichen

Lage, wo die

Hänge der

Anden direkt

ins Meer

hinabfallen,

ist Ushuaia

einer der

faszinierendsten

Orte der Welt,

mit einem

Namen, der

den Beginn

unvergleichlicher

Reisen in

kaum

zugängliche

Regionen

verspricht.

Im Preis inbegriffen

Savoir vivre inklusive (*ausgenommen Spirit of Ponant*¹)

INKLUDIERTER LEISTUNGEN BEI ALLEN KREUZFAHRTEN

- Vollpension, von der Anreise bis zum Tag der Abreise
- Hochwertige Gourmetküche in allen Restaurants
- Sämtliche Getränke in Markenqualität² in den Restaurants, Bars und der Minibar (darunter u.a. ausgewählte Champagner, Weine und Marken-Spirituosen, Bier, Mixgetränke, Wasser, Softdrinks, warme Getränke)
- 24-Stunden-Roomservice (ausgewählte Speisen)
- Butler-Service in ausgewählten Suitenkategorien³
- Unbegrenzter Internetzugang an Bord
- Abendprogramm, Shows und sonstiges Entertainment
- Zugang zu Fitnessbereich und Hamam/Sauna (abhängig vom Schiff)
- Alle Hafen- und Sicherheitsgebühren

ZUSÄTZLICHE LEISTUNGEN JE NACH ART DER KREUZFAHRT BZW. ABHÄNGIG VOM SCHIFF

- Inklusive Aktivitäten, die je nach Art der Kreuzfahrt variieren können:
- Kategorie Timeless: ein inkludierter Landausflug⁴ pro Tag, Person und Hafen, unter der Leitung von lokalen Guides (Besichtigung von Sehenswürdigkeiten, Verkostung lokaler Produkte etc.)
- Kategorie Discovery: eine inkludierte Aktivität⁴ pro Tag, Person und Hafen (entweder um einen Landausflug unter der Leitung von lokalen Guide oder eine Aktivität unter der Leitung unseres Naturführer-Teams)
- Kategorie Expedition: eine inkludierte Aktivität pro Tag, Person und Hafen unter Leistung unseres Expeditionsteams, bestehend aus erfahrenen Naturführern (Ausfahrten und Anlandungen mit dem Zodiac, Wanderungen u.v.m.); außerdem exklusive Stopps mit begrenzter oder gar keiner Infrastruktur zur Erkundung auf eigene Faust (Strandbesuch, Spaziergänge u.v.m.)
- Vorträge durch Naturführer oder Lektoren (außer bei Ozean-Kreuzfahrten)
- Nicht-motorisierte Wassersportaktivitäten (außer Tauchen), wie Kajakfahren oder Stand-up-Paddling, je nach Schiff, abhängig von Wetter- und Sicherheitsbedingungen und nach örtlicher Genehmigung und Zustimmung des Kapitäns
- Alle Nationalparkgebühren für geschützte Zonen
- Nur bei Kreuzfahrten der Kategorie Expedition und Discovery: Begleitung durch ein Team von Naturführern, Ausfahrten und Anlandungen mit Zodiacs, Landgänge (abhängig vom Reiseziel)

¹Für weitere Informationen zu den im Preis inkludierten Leistungen an Bord der Spirit of Ponant wenden Sie sich bitte an Ihr Reisebüro oder unsere Reiseberater.

²Ausgenommen Getränke von der Premium-Karte.

³Der Butler-Service ist in folgenden Suitenkategorien verfügbar: Le Boréal, L'Austral, Le Soléal und Le Lyrial : alle Suiten auf Deck 6 ; PONANT Explorers: Owner Suite, Grand Deluxe Suite, Privilege Suite und Prestige Suite auf Deck 6; Le Commandant Charcot: Owner Suite, Duplex Suite, Privilege Suite und Prestige Suite; Paul Gauguin: Owner Suite, Grand Suite, Veranda Suite A und Veranda-Kabine B.

⁴Im Reisepreis inkludierte Landausflüge werden aus einem eigens zusammengestellten Programm ausgewählt (ausgenommen Paul Gauguin). Die Reservierung der Landausflüge ist ab etwa zwei Monate vor Beginn der Kreuzfahrt möglich (ausgenommen Le Ponant, hier müssen inkludierte Landausflüge an Bord gebucht werden). Vorreservierungen werden in der Reihenfolge ihres Eingangs bearbeitet. Die Kapazitäten sind begrenzt.

Nicht im Preis inbegriffen

- Linienflüge
- Reiseversicherungen
- Visa- oder Passgebühren (falls erforderlich)

- persönliche Ausgaben (Einkäufe, optionale Ausflüge)
- sonstige im Programm nicht genannte Leistungen
- Transfers
- Trinkgelder für den lokalen Reiseführer
- Persönliche Ausgaben
- Sonstige Mahlzeiten und Leistungen, die nicht im Programm aufgeführt sind

Ihr Schiff

Ihr Schiff ist die "Le Commandant Charcot". Ausführlich stellen wir Ihnen dieses Schiff auf unseren Schiffseiten vor. [Ausführliche Informationen zu diesem Schiff.](#)

Passagiere
245

Bordsprachen


Eisklasse
PC-2

Special
Hybrid-Technologie

