

IHRE REISE

# Falkland-Inseln – Südgeorgien – Antarktische Halbinsel

<p>Reisetermin</p> <p><b>22.11.2027 - 10.12.2027</b></p>	<p>Reisedauer</p> <p><b>19 Tage</b></p>	<p>Reederei / Schiff</p> <p><b>MS Plancius / Oceanwide Expeditions</b></p>
--	---	--



Vierbettkabine mit Bullauge



Vierbettbelegung

👤👤👤👤

**€ 14.950**

pro Person

Gemeinschaftsbelegung

👤👤👤👤

**€ 14.950**

pro Person

Dreibettkabine mit Bullauge



Dreibettbelegung

👤👤👤

**€ 16.750**

pro Person


Gemeinschaftsbelegung

👤👤👤

**€ 16.750**

pro Person

Doppelkabine mit Bullauge



Doppelbelegung

👤👤

**€ 18.250**

pro Person

Einzelbelegung

👤🚫

**€ 31.025**

pro Person


Gemeinschaftsbelegung

👤👤


**€ 18.250**

pro Person


**Doppelkabine mit Fenster**




*Doppelbelegung*

  
**€ 19.450**  
 pro Person


*Einzelbelegung*

  
**€ 33.065**  
 pro Person


*Gemeinschaftsbelegung*

  
**€ 19.450**  
 pro Person


**Doppelkabine Deluxe**




*Doppelbelegung*

  
**€ 21.300**  
 pro Person

*Einzelbelegung*

  
**€ 36.210**  
 pro Person

*Gemeinschaftsbelegung*

  
**€ 21.300**  
 pro Person

**Superior Kabine**

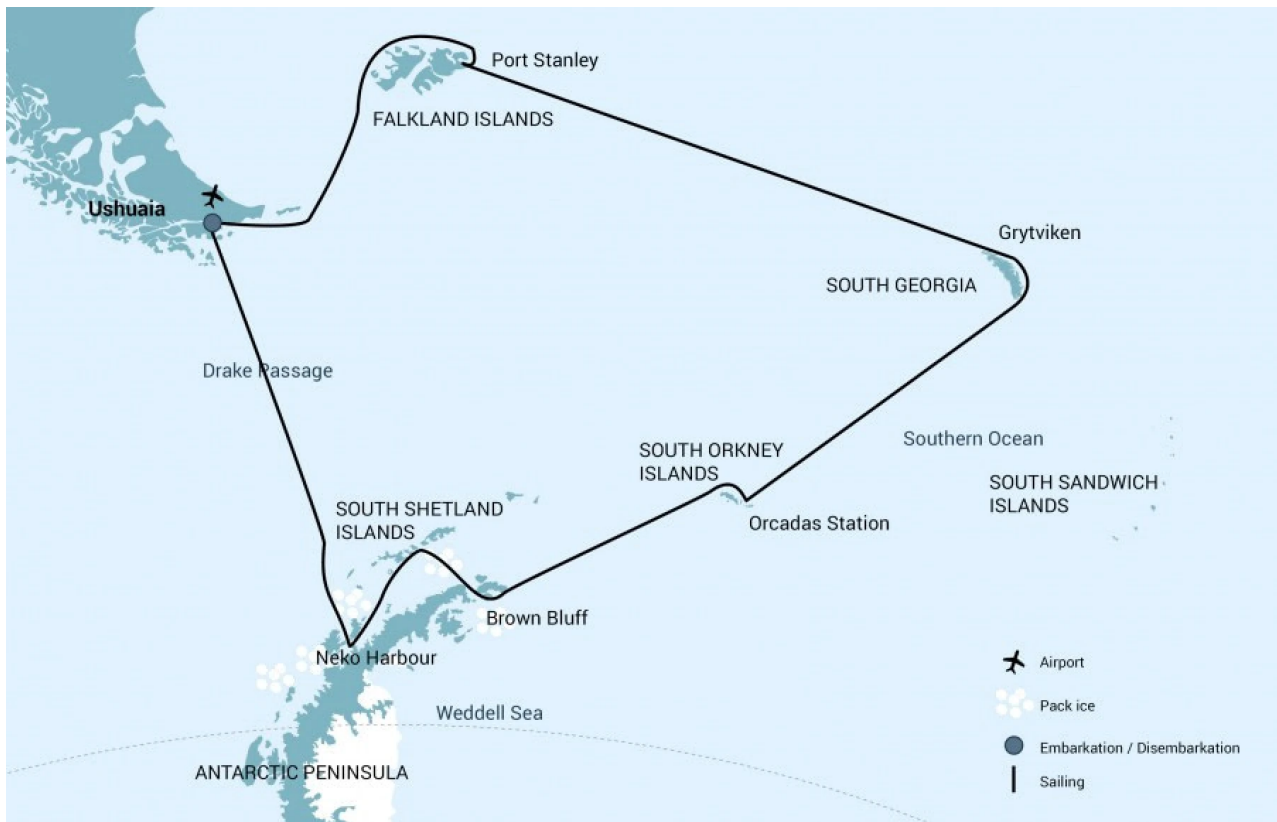


*Doppelbelegung*

  
**€ 22.100**  
 pro Person

*Einzelbelegung*

  
**€ 37.570**  
 pro Person



**Vogelbeobachtung** Wir haben mindestens einen engagierten Expeditionsführer in unserem Team, der sein Fachwissen über Vogelarten mit Ihnen teilt und Ihnen hilft, die Vögel, die wir sehen, zu identifizieren, an Deck zu fotografieren und mehr über sie zu erfahren. Zusätzlich zu den Outdoor-Sitzungen wird sich unser Reiseleiter in Aufzeichnungen und Vorträgen an Bord auf die Arten und die damit verbundenen Informationen über die Vögel der Antarktis konzentrieren.

**Tag 1** Ihre Reise beginnt dort, wo die Welt endet, nämlich in Ushuaia (Argentinien) - auch bekannt als die südlichste Stadt des Planeten. Sie befindet sich an der äußersten Südspitze Südamerikas. Am Nachmittag beginnen Sie Ihre Reise an diesem kleinen Ort auf Feuerland, das seinerseits als das "Ende der Welt" bezeichnet wird und segeln für den Rest des Abends durch den malerischen, von Bergen gesäumten Beagle-Kanal.

**Tag 2** Mehrere Arten von Albatrossen, Sturmschwalben, Sturmtauchern sowie Tauchsturmvögel folgen unseren Schiff mit den Westwinden.

Die Falklandinseln bieten eine reiche Tierwelt. Vielen Tieren kann man sich leicht, aber mit Vorsicht annähern. Diese Inseln sind ein weitgehend unbekanntes Kleinod, welches hauptsächlich durch den Krieg zwischen Großbritannien und Argentinien im Jahr 1982 in Erinnerung ist. Hier leben nicht nur zahlreiche Vogelarten, sondern auch die Peale-Delfine (Schwarzkinndelfine) und Commerson-Delfine in den umliegenden Gewässern.

Während dieses Teils der Reise können wir die folgenden Gebiete besuchen:

Tag 3

**Carcass Island** - Trotz ihres Namens ist diese Insel zum Glück nagetierfrei und daher reich an Vögeln und vielen endemischen Vogelarten. Brutvögel auf der Insel sind unter anderem Magellan- und Eselspinguine, zahlreiche Wat- und Sperlingsvögel (einschließlich Cobbs-Zaunkönig und Tussock-Vogel).

**Saunders Island** - Hier können wir den Schwarzbrauen-Albatros sehen und ihn bei seinen manchmal schwerfälligen Landungen beobachten. Er brütet zusammen mit Königskormoranen und Felsenpinguinen. Königs-, Magellan- und Eselspinguine sind hier ebenfalls zu finden.

Die Hauptstadt der Falklands, Port Stanley hat südamerikanische Züge gemischt mit ein wenig viktorianischem Charme: bunte Häuser, gepflegte Gärten und englische Pubs. In der Umgebung sind einige hundert Jahre alte Schiffswracks zu sehen, welche stille Zeitzeugen der Beschwernis der Seefahrt des 19. Jahrhunderts sind. Das kleine, aber interessante Museum ist ebenfalls einen Besuch wert. Es erzählt von den Anfängen der Besiedlung bis zum Falklandkrieg. Allerdings sind der Eintrittsgelder zum Museum ist inbegriffen. In der Hauptstadt, die Sie nach eigener Lust und Laune entdecken können, leben heute ca. 2.100 Menschen.

Tag 4

Auf dem Weg nach Südgeorgien überqueren wir die Antarktische Konvergenz. Innerhalb weniger Stunden kühlt sich die Temperatur erheblich ab und durch kollidierende Wassermassen steigt nährstoffreiches Wasser an die Oberfläche des Meeres. Durch dieses Phänomen wird eine Vielzahl von Seevögeln (unter anderem mehrere Arten von Albatrossen, sowie Sturmtaucher, Sturmvögel, Walvögel und Skuas) angelockt, die wir nun in unmittelbarer Nähe des Schiffes beobachten können.

Tag 5 - 6

Heute erreichen Sie Südgeorgien und können dort erste Aktivitäten starten. Die Wetterbedingungen können hier eine große Herausforderung darstellen und werden das Programm weitgehend bestimmen.

Zu den Orten, die Sie möglicherweise besuchen werden, gehören:

**Fortuna Bay** - In einer wunderschönen Überfluten vom Fortuna-Gletscher leben viele Königspinguine und Robben. Hier haben Sie die Möglichkeit, den letzten Abschnitt von Shackletons Weg zum verlassenen Walfängerdorf Stromness zu folgen. Diese Route führt über den Bergpass hinter Shackleton's Waterfall. Das Gelände hier ist teilweise sumpfig, seien Sie also darauf vorbereitet auf dem Weg einige kleine Bäche zu überqueren.

Tag 7 - 10

**Salisbury Plain, St. Andrews Bay, Gold Harbour** - Diese Orte beherbergen nicht nur die drei größten Königspinguinkolonien in Südgeorgien, sie sind auch drei der weltweit größten Brutgebiete der Antarktische Pelzrobbe. Millionen brüten im Dezember und Januar in Südgeorgien. Nur in der Nebensaison erreichen sie ihren Brutzyklus. Es wird einige junge erwachsene Seeelefanten sowie in dieser Saison „Weaner's; die jungen Seeelefanten, die sich selbst überlassen bleiben. Beobachten Sie Ihren Schritt und bleiben Sie während dieser Zeit kühl, während Sie an den Stränden spazieren.

**Grytviken** - Sie haben die Möglichkeit, diese verlassene Walfangstation zu besuchen, wo Königspinguine jetzt durch die Straßen laufen und See-Elefanten herumliegen, als ob ihnen der Ort gehört, was auch beinahe der Fall ist. Sie können auch das South-Georgia-Museum sowie Shackletons Grab besuchen.

Am Nachmittag des 10. Tages und abhängig von den Bedingungen werden wir nach Süden in Richtung der South Orkney Islands segeln.

Tag 11

Auf dieser Route können wir auf Treibeis treffen. Dann könnten sich Südpolar-Skuas und Schneesturmvögel den anderen Seevögeln anschließen und dem Schiff in Richtung Süden folgen.

Tag 12

Je nachdem wie die vorherrschenden Bedingungen sind, können wir die Base Orcadas besuchen - eine argentinische, wissenschaftliche Station auf der Insel Laurie. Das Personal wird Ihnen gerne die Station zeigen. Wenn ein Besuch hier nicht möglich ist, können wir stattdessen in Shingle-Cove auf Coronation-Islands landen.

Tag 13 - 14 Riesige Eisberge und eine gute Chance auf Finnwale sorgen dafür, dass es auf diesem letzten Abschnitt nach Süden nicht langweilig wird. Ebenfalls wird es hier möglich sein Antarktis-Sturmvögel zu beobachten. Je nach den Bedingungen wollen wir am Nachmittag von Tag 14 mit den Aktivitäten beginnen.

Wenn es das Eis erlaubt, fahren wir in das Weddellmeer. Hier kündigen kolossale Tafelberge Ihre Ankunft auf der Ostseite der Antarktischen Halbinsel an. Paulet-Insel, mit seiner großen Population von Adeliepinguinen, ist ein möglicher Halt. Sie können auch Brown Bluff im eisbedeckten Antarctic-Sound besuchen, wo sie die Möglichkeit hätten den Antarktischen Kontinent zu betreten.

Tag 15 - 16 Wenn die Bedingungen für die Passage aus dem Osten in das Weddellmeer nicht günstig sind, begeben wir uns Richtung Elephant-Insel und fahren in die Bransfield-Strait - zwischen South-Shetland-Insel und der Antarktischen Halbinsel. Hier versuchen wir die Einfahrt in den Antarctic-Sound von Nordwesten aus.

Die atemberaubende Landschaft setzt sich auf der Bransfield Strait und, wenn es die Bedingungen erlauben, weiter südlich auf der Gerlache Strait fort. Die Bedingungen auf der Drake Passage bestimmen die genaue Abfahrtszeit.

Tag 17 - 18 Die Rücktour wird alles Andere als Einsam werden. Während wir die Drake-Passage überqueren, werden wir wieder einer Vielzahl von Seevögeln begrüßt, die uns an die Passage in Richtung Süden erinnern. Aber diesmal scheinen uns diese etwas vertrauter zu sein.

Tag 19 Jedes Abenteuer - egal wie groß - muss irgendwann zu Ende gehen. Jetzt ist es Zeit in Ushuaia von Bord zu gehen - aber mit Erinnerungen, die Sie überall dorthin begleiten werden, wo auch immer Ihr nächstes Abenteuer sein wird.

#### **Im Preis inbegriffen**

- Schiffsreise und Übernachtungen an Bord des gebuchten Schiffes gemäß der publizierten Reiseroute.
- Alle Mahlzeiten einschließlich Snacks, Kaffee und Tee während der gesamten Reise an Bord des Schiffes.
- Alle Landausflüge und Aktivitäten während der gesamten Reise inkl. Zodiac-Exkursionen.
- Fachkundige Vorträge und Führung eines internationalen Expeditionsteams an Bord und an Land.
- Kostenlose Nutzung von Gummistiefel und Schneeschuhen.
- Gepäcktransfer zum Schiff am Tag der Abreise in Ushuaia.
- Sammeltransfer am Tag der Ausschiffung vom Hafen bis Flughafen Ushuaia (direkt nach der Ausschiffung).
- Alle sonstigen Steuern und Hafengebühren rundum das Schiffsprogramm.
- Umfangreiche Reiseunterlagen ( Boarding Pass, Reiseinformationen).

---

#### **Nicht im Preis inbegriffen**

- Flüge, egal ob Linien- oder Charterflüge
- Landarrangements vor und nach der Schiffsreise ( z.B. Hotelübernachtungen an Land).
- Pass- und Visakosten.
- Ein- und Abreisesteuern.
- Mahlzeiten an Land.
- Reisegepäck, Annullierung und persönliche Versicherung (wird dringend empfohlen).
- Übergepäckgebühren und alle Serviceleistungen an Bord wie Wäscherei, Bar, Getränkekosten und Telekommunikationskosten.
- Trinkgeld am Ende der Reisen für das Service-Personal an Bord (Richtlinien auf Anfrage).

## Ihr Schiff

Ihr Schiff ist die "MS Plancius". Ausführlich stellen wir Ihnen dieses Schiff auf unseren Schiffseiten vor. [Ausführliche Informationen zu diesem Schiff.](#)

Passagiere  
116

Bordsprachen  


Eisklasse  
1D

